

KATASTRÁLNÍ ÚZEMÍ  
PARCELNÍ ČÍSLO  
DRUH POZEMKU

LOUČKY U VERNĚŘIC		
1226	1238	1295
VODNÍ PLOCHA	OSTATNÍ PLOCHA	TRVALÝ TRAVNÍ POROST

PODÉLNÝ PROFIL  
M 1:500/100

ČÍSLO PF

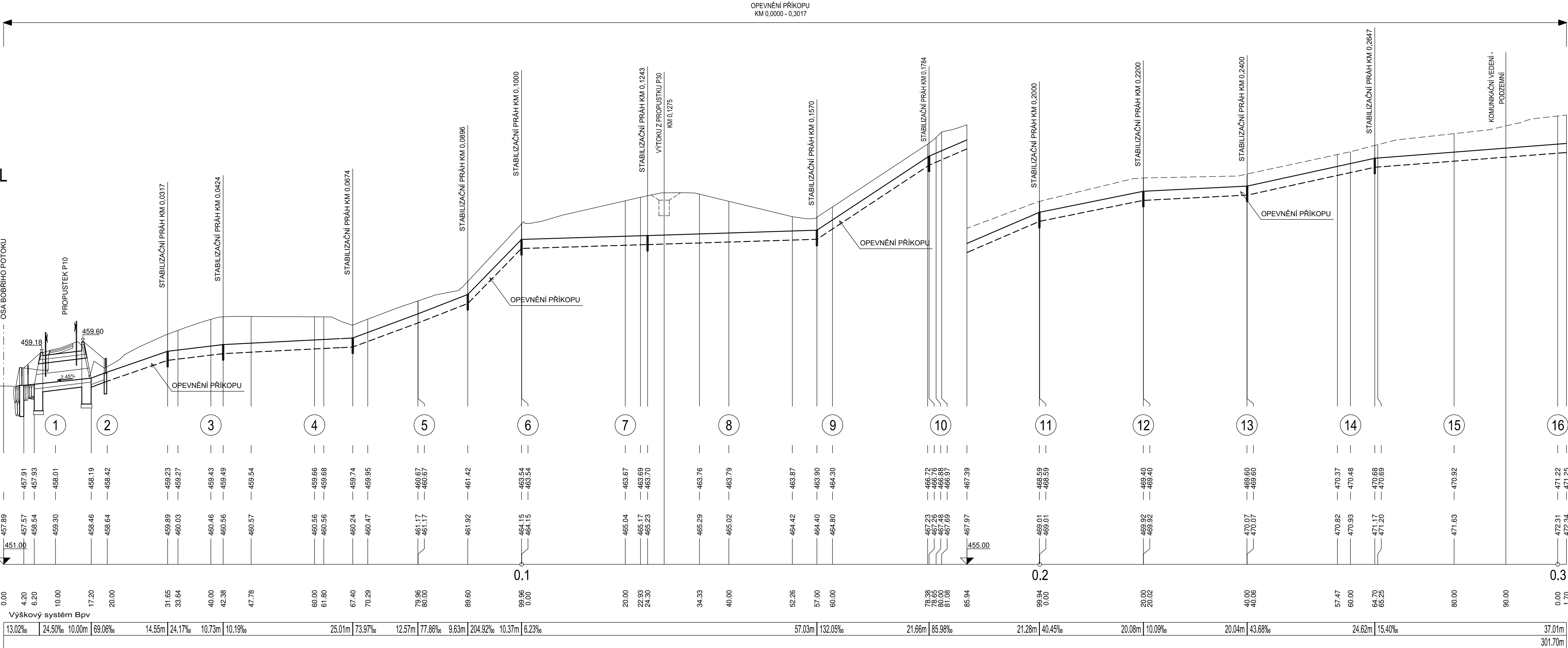
NOVÝ STAV



PŮVODNÍ TERÉN

SROVNÁVACÍ ROVINA  
STANIČENÍ V KM

STANIČENÍ V M

SPÁD NA DÉLKU [m]  
CELKOVÁ DÉLKA [m]



VYPRACOVAL	ZODP. PROJEKTANT	VED. PROJEKTANT	 <b>vodohospodářský atelier</b> s.r.o., Růženeč 54, 644 00 Brno	
				
KRAJ	Ústecký	K.Ú.		ZAK.ČÍSLO
STAVEBNÍK	ČR-SPÚ, KPÚ PRO ÚSTECKÝ KRAJ, POBOČKA DĚČÍN			DATUM
STAVBA AKCE	<b>DOPRAVNÍ OPATŘENÍ NA VERNĚŘICKU</b>  <b>S03 – ODVODNĚNÍ SVODNÝMI PŘÍKOPY</b> <b>SO 3.2 – SVODNÝ PŘÍKOP SP5</b>			STUPEŇ
OBJEKT			FORMÁT	
NÁZEV			MĚŘÍTKO	
OBSAH	PODĚLNÝ PROFIL		PŘÍLOHA Č.	
			PARÉ Č.	
			<b>D.2.2</b>	